

**БАЛАНС ИСПОЛЬЗОВАНИЯ ТЕРРИТОРИИ УЧАСТКА
В ГРАНИЦАХ БЛАГОУСТРОЙСТВА**

Наименование территории	Площадь, м2	% к общей площади
Площадь участка	281	100
Площадь застройки	0.5	0.178
Площадь покрытий	68.2	24.2
Площадь озеленения	212.3	75.6



ОБЩИЕ УКАЗАНИЯ

1. ООО "ПРОЕКТДОМСТРОЙ" имеет свидетельство: О допуске к определенному виду или видам работ, которые оказывают влияние на безопасность объектов капитального строительства №1147. Ассоциация Саморегулируемая организация "МежРегионПроект" №СРО -П-161-09092010. от 16 февраля 20018г.
Основание для разработки чертежей - муниципальный контракт ПСРД -03/19 от 18.03.2019г.
2. Генплан разработан на материалах топографической съемки, выполненной ООО "СЛАД-проект" г. Сыктывкар в 2019г.
3. Объемы работ подсчитаны в границах участка .
4. Система координат - городская.
5. Система высот - городская.
6. Сечение рельефа горизонталями через 0,5 метра.

Согласовано:

Инф. N погр.	Погр. и дата	Взам. инф. N

01-19- ПЗУ.ГЧ						
Размещение источников наружного противопожарного водоснабжения в безводных районах МО ГО "Сыктывкар" по адресу: г. Сыктывкар, мкр Шордор-2, ул. Вербная,1-1						
Изм.	Код уч.	Лист	N док.	Подпись	Дата	
Разработал	Романова		3.18			
ГИП	Никитин					
Ситуационный план размещения объекта в границах земельного участка				Стадия	Лист	Листов
				п	3	
				ООО "ПРОЕКТДОМСТРОЙ" г.Сыктывкар		

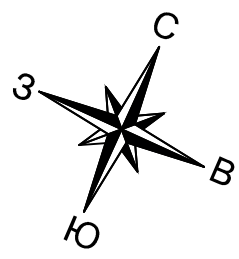
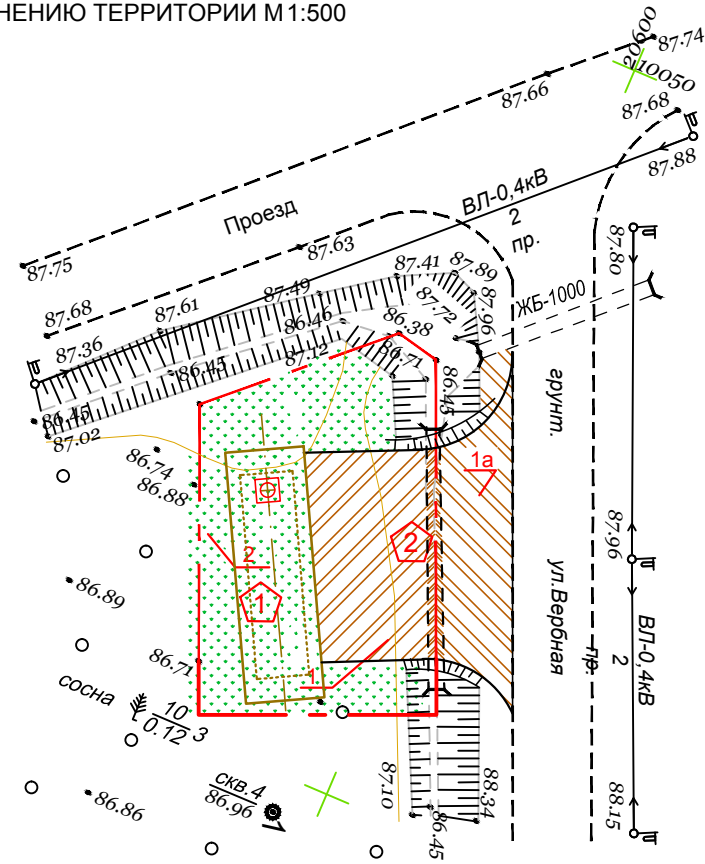
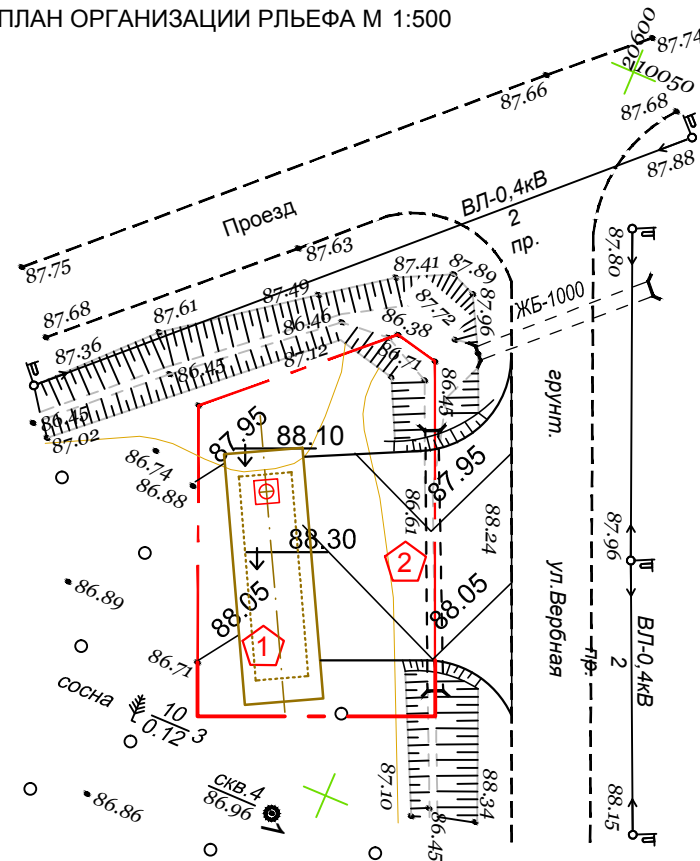


СХЕМА ПЛАНИРОВОЧНОЙ ОРГАНИЗАЦИИ УЧАСТКА С РЕШЕНИЕМ ПО ПЛАНИРОВКЕ, БЛАГОУСТРОЙСТВУ И ОЗЕЛЕНЕНИЮ ТЕРРИТОРИИ М 1:500



ПЛАН ОРГАНИЗАЦИИ РЪЛЬЕФА М 1:500



Итого, м3	Насыпь	+270	Всего, м3	+270
	Выемка	-		-

Номер по плану	Наименование	Кол-во	Примечание
1	Пожарный водоем	1	Проектируемый
2	Площадка для спецтехники	1	Проектируемая

ВЕДОМОСТЬ ПРОЕЗДОВ, ТРОТУАРОВ, ДОРОЖЕК И ПЛОЩАДОК

Поз.	Наименование	Тип	Площадь покрытия м²	Примечание
1	Покрытие проезда из щебня	1	68.02	
1a	Покрытие проезда из щебня	1	64.4	

ВЕДОМОСТЬ ЭЛЕМЕНТОВ ОЗЕЛЕНЕНИЯ

Поз.	Наименование породы или вида насаждения	Кол.	Примечание
2	Газон (посев трав)	212.3	из многолетников, м2

ВЕДОМОСТЬ ОБЪЕМОВ РАБОТ

Наименование	Кол-во, м3
Площадь вырубki зелёных насаждений	231
Объем выемки грунта под пожарный водоем	276
Монтажные	
Объем обратной засыпки грунта пожарного водоема	166

УСЛОВНЫЕ ОБОЗНАЧЕНИЯ

— — — — — Граница участка согласно муниципального контракта ПСРД -03/19 от 18.03.2019г.

						01-19- ПЗУ.ГЧ		
						Размещение источников наружного противопожарного водоснабжения в безводных районах МО ГО "Сыктывкар" по адресу: г. Сыктывкар, мкр Шордор-2, ул. Вербная, 1-1		
Изм.	Кол.уч.	Лист	№ док.	Подпись	Дата			
						Стадия	Лист	Листов
Разработал	Романова				3.19	п	2	4
ГИП	Никитин					Схема планировочной организации земельного участка с решением по планировке, благоустройству и озеленению территории. План организации рельефа М 1:500		
						ООО "ПРОЕКТДОМСТРОЙ" г.Сыктывкар		

Согласовано:			
Инф. № подл.	Погр. и дата	Взам. инф. №	